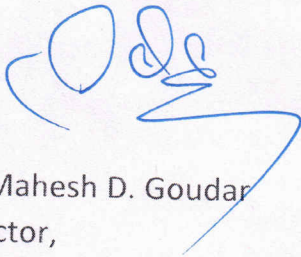



7.1.5 Green campus initiatives include



Dr. Mahesh D. Goudar
Director,
MITAoE, Alandi, Pune.

DIRECTOR
MIT Academy of Engineering
Alandi (D.), Pune-412 105.



7.1.5 Green campus initiatives include

1. Restriction of Automobiles





MVFR+WP9, Kate Patil Nagar, Alandi, Maharashtra 412105,
India

Latitude
18.67462302°

Local 05:00:22 PM
GMT 11:30:22 AM

Longitude
73.89166551°

Altitude 479.36 meters
Wednesday, 04-05-2022



2. Use of Bicycles/ Battery powered vehicles






3. Ban on use of plastic





4. Landscaping

Almond Plant, D wing front,
MIT AOE Alandi Pune.



GPS Map Camera



Pune, Maharashtra, India

MVFR+WX5, Kate Patil Nagar, Alandi, Maharashtra

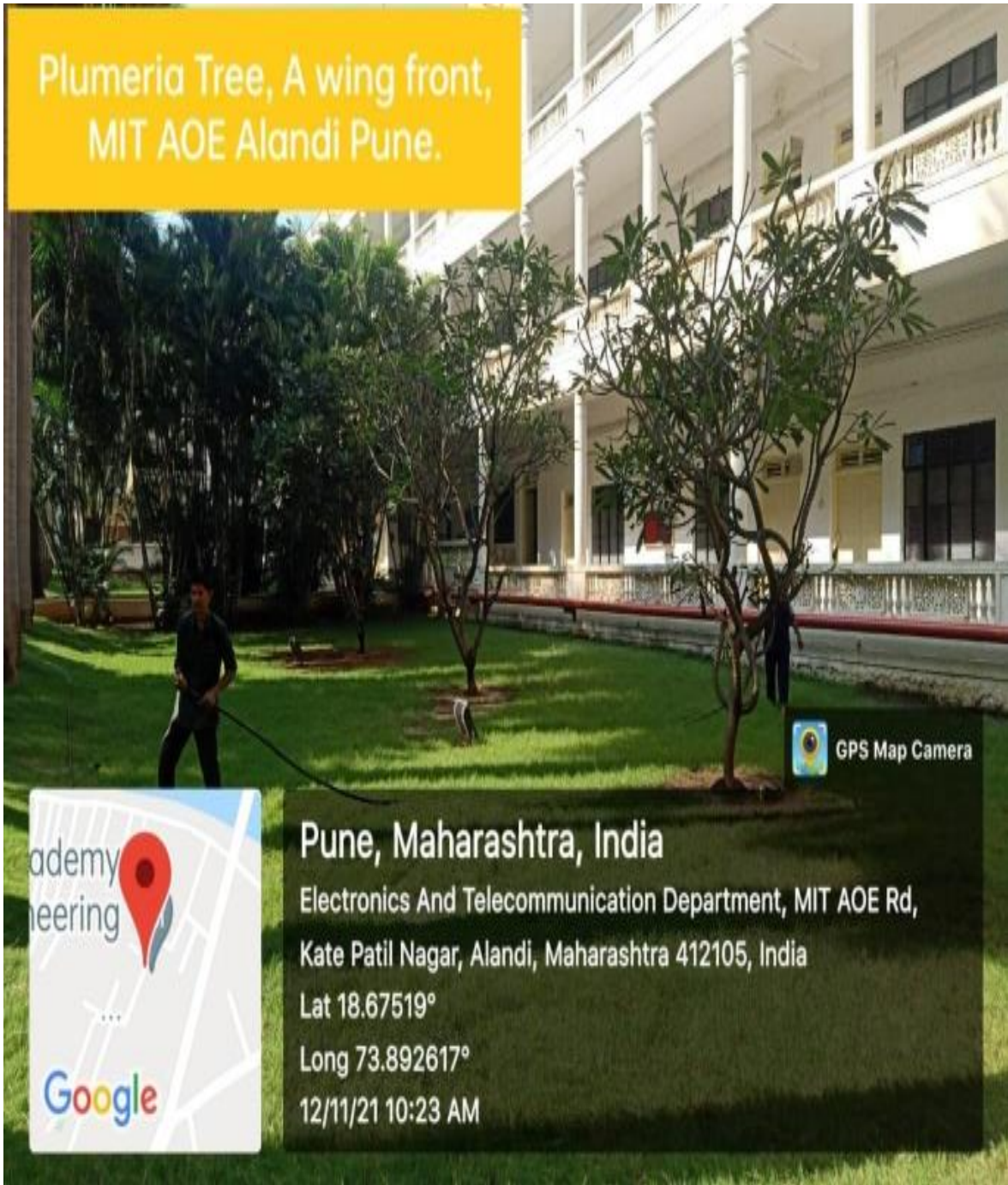
412105, India


Lat 18.674687°

Long 73.892386°

12/11/21 10:26 AM

Plumeria Tree, A wing front,
MIT AOE Alandi Pune.



 GPS Map Camera



Pune, Maharashtra, India
Electronics And Telecommunication Department, MIT AOE Rd,
Kate Patil Nagar, Alandi, Maharashtra 412105, India
Lat 18.67519°
Long 73.892617°
12/11/21 10:23 AM

Street Light, main road,
MIT AOE Alandi Pune

GPS Map Camera

Academy
Engineering



Google

Pune, Maharashtra, India

MVFR+WP9, Kate Patil Nagar, Alandi, Maharashtra


412105, India

Lat 18.674635°

Long 73.891957°

20/01/22 11:52 AM

Almond Plant, D wing front,
MIT AOE Alandi Pune.



GPS Map Camera

Academy
Engineering



Google

Pune, Maharashtra, India

MVFR+WX5, Kate Patil Nagar, Alandi, Maharashtra
412105, India

Lat 18.674687°

Long 73.892386°

12/11/21 10:26 AM

5. Garden Beatification



आळंदी नगरपरिषद आळंदी, आळंदी देवाची
ता. खेड, जि. पुणे.

Email- alandimc2@gmail.com

जा.क्र./ऑनप/आरोग्य/१९१२/२०२१

दि. २५/०२/२०२२

प्रति,

मा. कुलसचिव,

एम.आय.टी. अभियांत्रिकी महाविद्यालय,

आळंदी, ता.-खेड, जि.-पुणे.

विषय :- आपली MIT अभियांत्रिकी महाविद्यालयाच्या परिसरात Butterfly Garden
विकसित करणेबाबत.

महोदय,

उपरोक्त विषयानुसार आपणास कळविण्यात येते कि, आपल्या महाविद्यालयाच्या निसर्गरम्य परिसरात Butterfly Garden विकसित केल्यास जैवविविधतेच्यादृष्टीने आपल्या महाविद्यालयाचा परिसर एक आकर्षण म्हणून विकसित होईल. अशा प्रकारचे Butterfly Garden विकसित करण्यासाठी काही विशिष्ट प्रकारच्या वनस्पती व फुलझाडांची लागवड करणे आवश्यक आहे. आपल्या परिसरातील एका ठरविक भागात अशा वनस्पतींची लागवड केल्यास त्या वनस्पतींच्या सुगंधाने विविध प्रकारची फुलपाखरे त्याकडे आकर्षित होतील. याकरिता आवश्यक असतारे वृक्ष नगरपरिषदेमार्फत लावण्यात येतील. आपल्याकडे बागवगीचा देखभाल दुरुस्तीकरिता पूर्वीपासूनची यंत्रणा उपलब्ध असल्याने आशा ठिकाणची उत्तमरित्या काळजी घेणे शक्य होईल.


याकरिता आपल्या महाविद्यालयास माझी वसुंधरा 'पर्यावरण संवर्धक' म्हणून गौरविण्यात येईल. याबत आपणास काही अतिरिक्त माहिती किंवा सल्ला/मार्गदर्शन आवश्यक असल्यास नगरपरिषदेसोबत संपर्क साधावा. नगरपरिषद आपल्यापरिने आवश्यक ती मदत पुरवेल.



(अंकुश जाधव)

मुख्याधिकारी

आळंदी नगरपरिषद, आळंदी





Category	MIT AOE
Total Plot Area	29259 sq.m
Open Space	13040 sq.m
No. of Trees	3056
Built up Area	16219 sq.m
Hostel Area	5062 sq.m



आळंदीत एमआयटी कॉलेज तर्फे वृक्षारोपण उपक्रम



प्रतिनिधी । राष्ट्र सहायि

आळंदी : येथील आळंदी देहू परिसर विकास समितीचे कार्याध्यक्ष एम.आय.टी कॉलेजचे प्रमुख प्रा.डॉ.विद्यनाथ कराड यांच्या ८९ व्या वाढदिवसानिमित्त देहू आळंदी मार्गावरील रस्त्याचे मधील दुभाजकांत वृक्षारोपण करून माझी वसुंधरा अभियान अंतर्गत आळंदीचे वैभवात वाढ करणारा उपक्रम उत्साहात राबविण्यात आला.

आळंदी नगरपरिषदेचे मुख्याधिकारी अंकुश जाधव, आळंदी एम.आय.टीचे संचालक डॉ. एम. डी. गौडर, उपसंचालक एन.एम.राणे, कुलसचिव एस. एम. भगत यांचे हस्ते वृक्षारोपण करण्यात आले.

याप्रसंगी आळंदी नगरपरिषद आरोग्य विभाग प्रमुख शीतल जाधव, आळंदीचे माजी उपनगराध्यक्ष सचिन गिलबिले, माजी नगरसेवक दिनेश पुले, संदेश तापकीर, प्रदीप बबले, इस्टेट विभागाचे भरत चव्हाण, रामेश्वर तापकीर, प्रज्ञा सोनवणे, बालाजी नागरगोजे आदी उपस्थित होते.

आळंदी नगरपरिषद व आळंदी एम.आय.टी. यांचे माध्यमातून आळंदी परिसरात विविध उपक्रम राबविण्यासंदर्भात वृक्षारोपणापूर्वी सुसंवाद साधण्यात आला. वृक्ष संवर्धनासाठी पाणी पुरवठा आळंदी नगरपरिषदे मार्फत करण्यात येणार असल्याचे मुख्याधिकारी अंकुश जाधव यांनी सांगितले.



Pune, Maharashtra, India

Trees Plantation MIT Academy Of Engineering Alandi,
Maharashtra 412105, India


Lat 18.67193°

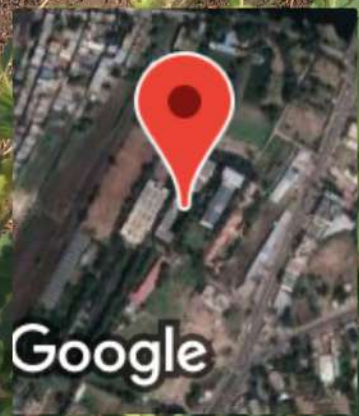
Long 73.890749°

11/03/22 02:33 PM

GPS Map Camera



 GPS Map Camera



Google

Pune, Maharashtra, India


OCR, MIT Academy of Engineering, Alandi, Maharashtra
412105, India

Lat 18.675001°

Long 73.892378°

24/04/23 09:06 AM GMT +05:30



 GPS Map Camera



Pune, Maharashtra, India

OCR, MIT Academy of Engineering, Alandi, Maharashtra


412105, India

Lat 18.675001°

Long 73.892378°

24/04/23 09:06 AM GMT +05:30



 GPS Map Camera



Pune, Maharashtra, India

OCR, MIT Academy of Engineering, Alandi, Maharashtra


412105, India

Lat 18.675001°

Long 73.892378°

24/04/23 09:04 AM GMT +05:30



 GPS Map Camera



Pune, Maharashtra, India

OCR, MIT Academy of Engineering, Alandi, Maharashtra

412105, India

Lat 18.675001°

Long 73.892378°

24/04/23 09:05 AM GMT +05:30

आळंदी नगरपरिषद, आळंदी
015-802808
सर्वेक्षण
2022

माझी वसुंधरा अंतर्गत आळंदी हरितपट्टा
MIT अभियांत्रिकी
महाविद्यालय परिसर

GPS Map Camera

Pune, Maharashtra, India

MVFR+99F, Indryani nagar, Maharashtra 412105, India

Lat 18.673148°

Long 73.891127°

20/04/23 05:05 PM GMT +05:30



Google